Náhradní výsadba - Bosonohy 1,2,3,4,5 Starý Lískovec 6



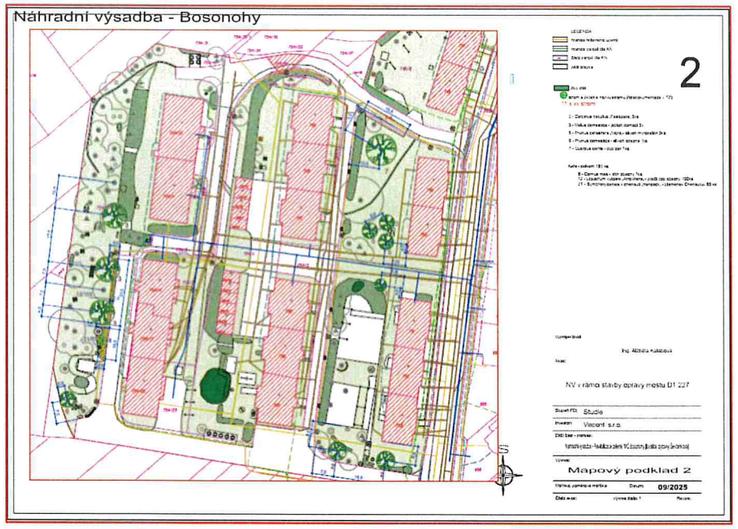

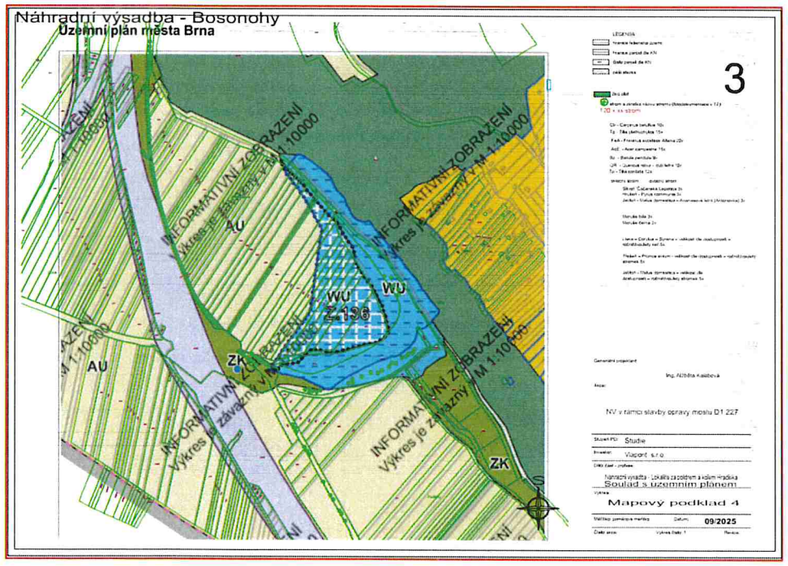







Příloha 3

Výčet lokalit - detaily v konkrétních mapových listech

1)Silniční alej směr k Žebětínu

2)Revitalizace zeleně MČ Bosonohy (lokalita bytovky Šev

3) Soulad s územním plánem Lokalita za Poldrem a kolem

4) Lokalita zapoldrem a kolem Hradiska

5) Okolí bytového domu na ulici Konopiska

6) Obnova sídelní zeleně starý Lískovec

S01.3

ČIS

OBJEDNATEL
ŘEDITELSTVÍ SILNIC A DÁLNIC s. p.
ČERČANSKÁ 2023/12, KRČ, 140 00 PRAHA 4
STAVBU ZAJIŠŤUJE:
ZÁVOD BRNO, ŠUMAVSKÁ 524/31, 602 00 BRNO

ZHOTOVITEL
MORAVA – RD MALÉ ZAKÁZKY BIM 2021
VEDOUCÍ SDRUŽENÍ:
VIAPONT s.r.o., VODNÍ 13, 602 00 BRNO

ČLENOV
DOPRAVOPR
VIAP
PK OSSI
Stráský, Hus
SHB, akci
Mott MacDo
G-Cons
Metropr

HLAVNÍ PROJEKTANT
VIAPONT s.r.o.
VODNÍ 13, 602 00 BRNO
HLAVNÍ INŽENÝR PROJEKTU
ING. IVO FISCHER

PROJEKČNÍ A IN
VODNÍ 1
ČÍSLO ZAKÁZKY

Ing. Daniel Doubrava
2025.10.07
13:49:50 +02'00'

SOUŘADNICOVÝ SYSTÉM: S-JTSK
VÝŠKOVÝ SYSTÉM: Bpv

VEDOUCÍ PROJEKTANT	ING. JACEK WENDRINSKI, PH.D.	
ZODPOVĚDNÝ PROJEKTANT	ING. DANIEL DOUBRAVA	
VYPRACOVAL	ING. ALŽBĚTA KALÁBOVÁ	
KONTROLOVAL	ING. IVO FISCHER	

KRAJ: JIHOMORAVSKÝ OKRES: BRNO MĚSTO

STAVBA:
D1 01191.B BRNO ZÁPAD - BRNO CENTRUM - OPRAVA MOSTU D1-227

OBJEKT: S01.3 - NÁHRADNÍ VÝSADBA

PŘÍLOHA: VÝKRESOVÁ ČÁST

PROJEKČNÍ A IN
VODNÍ 1

STUPEŇ
DATUM
FORMÁT
MĚŘÍTKO
Č. ZAKÁZKY
ARCHIVNÍ Č.
Č. SOUPRAVY:

Náhradní výsadba - Bosonohy

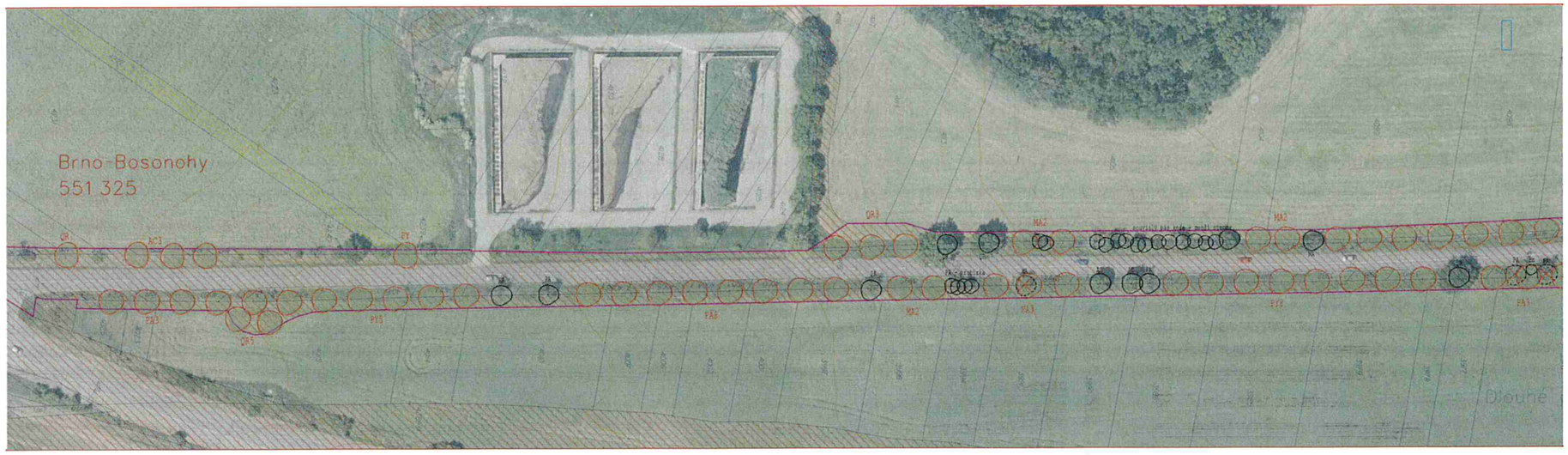



LEGENDA:

- hranice řešeného území
- hranice parcel
- 3898 parcelní číslo
- hranice k.ú.
- pozemek vlastníka statut. město Brno
- pozemek vlastníka Česká republika
- stávající dřevina kácená
- stávající dřevina zachovaná
- dřevina navržená

SEZNAM POUŽITÝCH DRUHŮ DŘEVIN:

PA *Prunus avium* třešeň ptačí 56 ks
VI *Prunus cerasus* višeň obecná 10 ks
MA *Malus domestica* jabloň comácí 9 ks
PY *Pyrus communis* hrušeň obecná 23 ks
AC *Acer campestre* javor babyka 3 ks
QR *Quercus robur* dub letní 9 ks

CELKEM NAVRŽENO 110 ks dřevin

Specifikace ovocných výsadeb:
rozestup stromů 12 m;
staré krajové odrůdy, pěstební tvar polokmen, tradiční semenné pod
třešně, višně - podnož ptáčnice
hrušně - podnož hrušňové semenáče
jabloně - podnož semenáče jabloní

kótová

zpracoval	Ing. Jindra Kasalová
investor	Statutární město Brno

Generální projektant:

Ing. Alžběta Kalábová

Akce:

NV v rámci stavby opravy mostu D1 227

Stupeň PD:	osazovací plán
Investor:	Viapont s.r.o.
Dílčí část - profese:	Projekt náhradní výsadby
Výkres:	Mapový podklad 1 Alej k Žebětínu
Měřítko: poměrové měřítko	Datum: **09/2025**
Číslo akce:	Výkres číslo: 1 Revize:

Náhradní výsadba - Bosonohy



LEGENDA

- hranice řešeného území
- hranice parcel dle KN
- číslo parcel dle KN (xyz)
- pěší stezka
- živý plot
- strom a zkratka názvu stromu (fotodokumentace v TZ)

11 x xx strom

2 - Carpinus betullus ,Fastigiata, 3ks

3 - Malus domestica - jabloň domácí 3x

5 - Prunus cerasifera ,Nigra,- slivoň myrobalán 3ks

6 - Prunus domestica - slivoň obecná 1ks

7 - Quercus cerris - dub cer 1ks

Keře - celkem 181 ks

8 - Cornus mas - dřín obecný 1ks
12 - Ligustrum vulgare ,Atrovirens, - ptačí zob obecný 100
21 - Symphorycarpos x chenauti ,Hancock, - plamének Ch

Vyprojektoval:

Ing. Alžběta Kalábová

Akce:

NV v rámci stavby opravy mostu D1 227

Stupeň PD:	Studie
Investor:	Viapont s.r.o.
Dílčí část - profese:	Náhradní výsadba - Revitalizace zeleně MČ Bosonohy (lokalita bytovky Ševčenkova)
Výkres:	Mapový podklad 2
Měřítko: poměrové měřítko	Datum: 09/2025
Číslo akce:	Výkres číslo: 1 · Revize:

Náhradní výsadba - Bosonohy

Územní plán města Brna

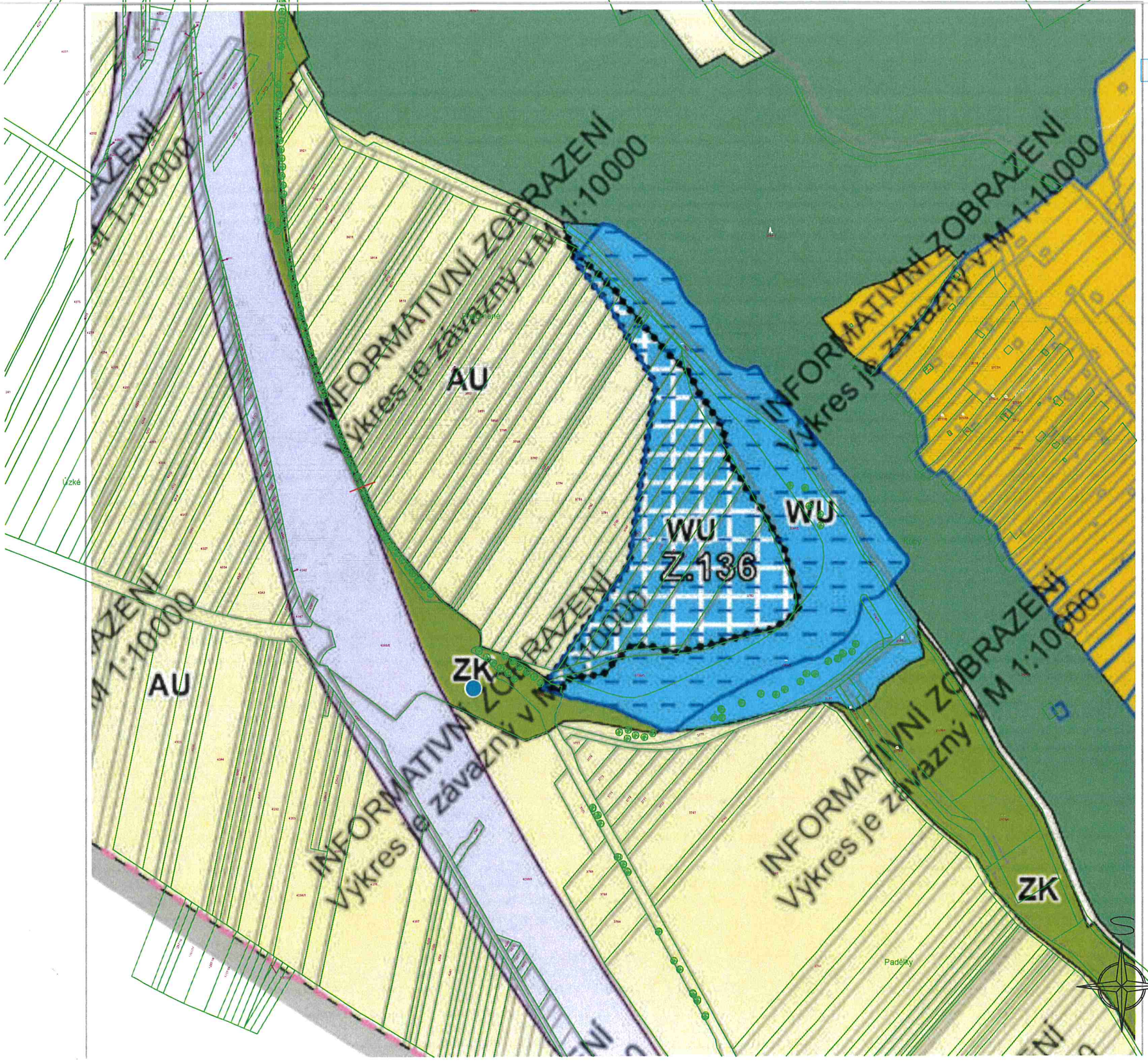

LEGENDA

- hranice řešeného území
- hranice parcel dle KN
- číslo parcel dle KN (XYZ)
- pěší stezka
- živý plot
- strom a zkratka názvu stromu (fotodokumentace v TZ)

120 x xx strom

Cb - Carpinus betullus 10x
Tp - Tilia plathyphylos 15x
FeA - Fraxinus excelsior Altena 20x
AcE - Acer campestre 15x
Bp - Betula pendula 9x
QR - Quercus robur - dub letní 10x
Tp - Tilia cordata 12x

ovocný strom — ovocný strom

Slivoň 'Čačanská Lepotica 3x
Hrušeň - Pyrus communis 3x
Jabloň - Malus domestica – Ananasové letní (Antonovka)

Moruše bílá 3x
Moruše černá 2x

Líska – Corylus – Syrena – velikost dle dostupnosti – roční/dvouletý keř 5x

Třešeň – Prunus avium - velikost dle dostupnosti – roční/stromek 5x

Jabloň - Malus domestica – velikost dle dostupnosti – roční/dvouletý stromek 5x

Generální projektant:

Ing. Alžběta Kalábová

Akce:

NV v rámci stavby opravy mostu D1 227

Stupeň PD:	Studie
Investor:	Viapont s.r.o.
Dílčí část - profese:	Náhradní výsadba - Lokalita za poldrem a kolem Hradiska Soulad s územním plánem
Výkres:	Mapový podklad 3
Měřítko: poměrové měřítko	Datum: 09/2025
Číslo akce:	Výkres číslo: 1 — Revize:

Náhradní výsadba - Bosonohy



LEGENDA

- hranice řešeného území
- hranice parcel dle KN
- XYZ číslo parcel dle KN
- pěší stezka

- živý plot
- strom a zkratka názvu stromu (fotodokumentace v TZ)

120 x xx strom

Cb - Carpinus betullus 10x
Tp - Tilia plathyphylos 15x
FeA - Fraxinus excelsior Altena 20x
AcE - Acer campestre 15x
Bp - Betula pendula 9x
QR - Quercus robur - dub letní 10x
Tp - Tylia cordata 12x

ovocný strom ovocný strom

Slivoň 'Čačanská Lepotica 3x
Hrušeň - Pyrus communis 3x
Jabloň - Malus domestica – Ananasové letní (Antonovka)

Moruše bílá 3x
Moruše černá 2x

Líska – Corylus – Syrena – velikost dle dostupnosti – roční/dvouletý keř 5x

Třešeň – Prunus avium - velikost dle dostupnosti – roční/stromek 5x

Jabloň - Malus domestica – velikost dle dostupnosti – roční/dvouletý stromek 5x

Vyprojektoval:

Ing. Alžběta Kalábová

Akce:

NV v rámci stavby opravy mostu D1 227

Stupeň PD:	Studie
Investor:	Viapont s.r.o.
Dílčí část - profese:	Náhradní výsadba - Lokalita za poldrem a kolem Hradiska
Výkres:	Mapový podklad 4
Měřítko: poměrové měřítko	Datum: 09/2025
Číslo akce:	Výkres číslo: 1 Revize

Náhradní výsadba - Bosonohy



LEGENDA

- hranice řešeného území
- hranice parcel dle KN
- číslo parcel dle KN
- pěší stezka

Parcelní čísla dotčených pozemků

2531/6
683/7

- živý plot
- strom a zkratka názvu stromu (fotodokumentace v TZ)

19 x xx strom

3x Cb - Carpinus betulus
3x FeA - Fraxinus excelsior Altena
3x La - Liuidanbar styraciflua
9x AcE - Acer campestre Elegant
1x Qp - Quercus petraea

živý plot
70 bm - Cornus mas
20 bm - Carpinus betulus

Vypracoval:

Ing. Alžběta Kalábová

Akce:

NV v rámci stavby opravy mostu D1 227

Stupeň PD:	Studie - osazovací plán
Investor:	Viapont s.r.o.
Dílčí část - profese:	Okolí bytového domu na ulici Konopiska
Výkres:	Mapový podklad 5
Měřítko: poměrové měřítko	Datum: 09/2025
Číslo akce:	Výkres číslo: 1 Revize:



LEGENDA

- hranice řešeného území
- hranice parcel dle KN
- XYZ číslo parcel dle KN
- pěší stezka
- živý plot
- strom a zkratka názvu stromu (fotodokumentace v TZ)

4 x xx strom

2 ks Cydonia oblonga ´Vranja´

1 ks Sorbus thuringiaca ´Fastigiata

1 ks Picea omorica



Projektoval:

Ing. Alžběta Kalábová

Akce:

NV v rámci stavby opravy mostu D1 227

Stupeň PD:	DUSP + PDPS
Investor:	Viapont s.r.o.
Dílčí část - profese:	Náhradní výsadba Obnova sídelní zeleně Starý Lískovec
Výkres:	Mapový podklad 6
Měřítko: poměrové měřítko	Datum: 09/2025
Číslo akce:	Výkres číslo: 1 Revize